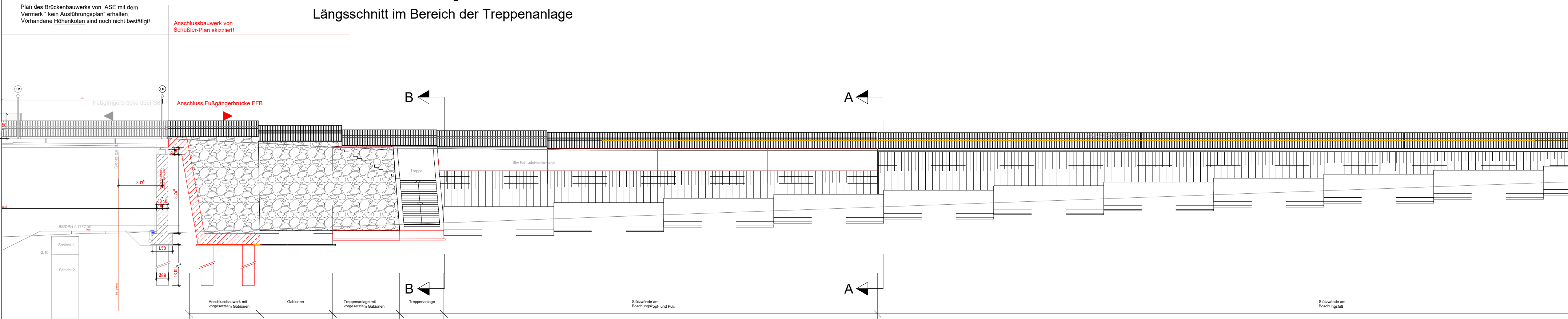
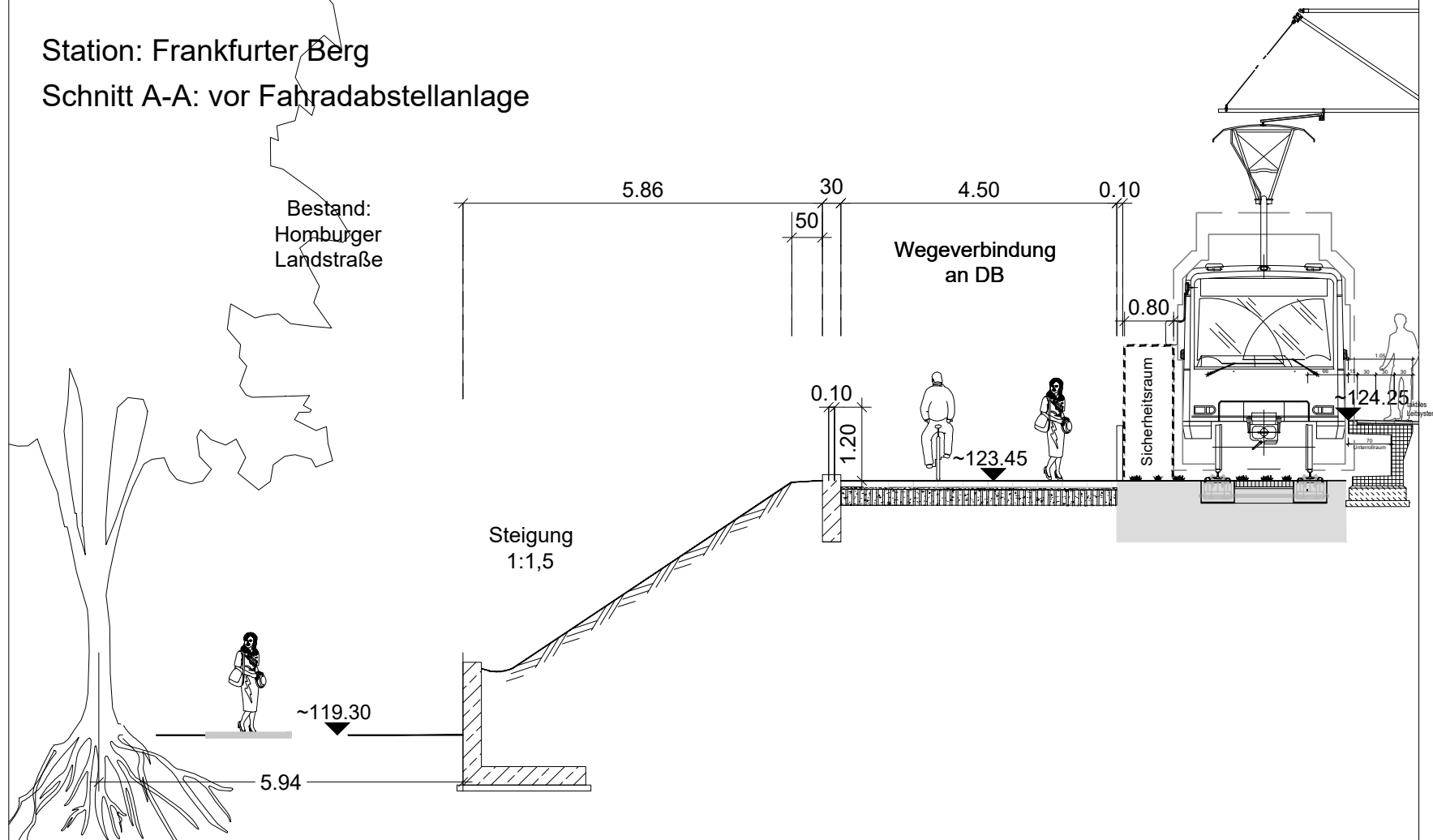


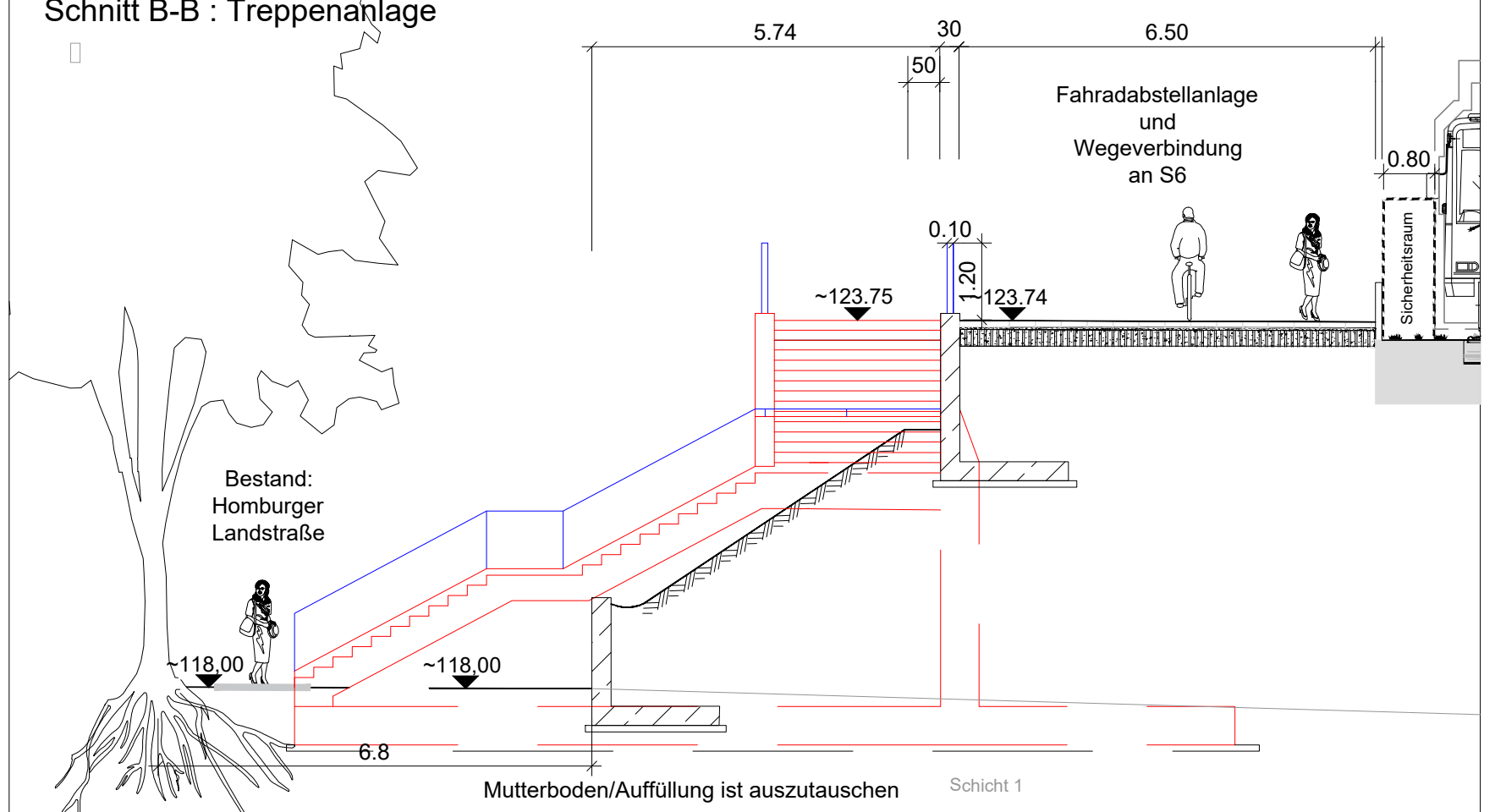
Station: Frankfurter Berg  
Längsschnitt im Bereich der Treppenanlage



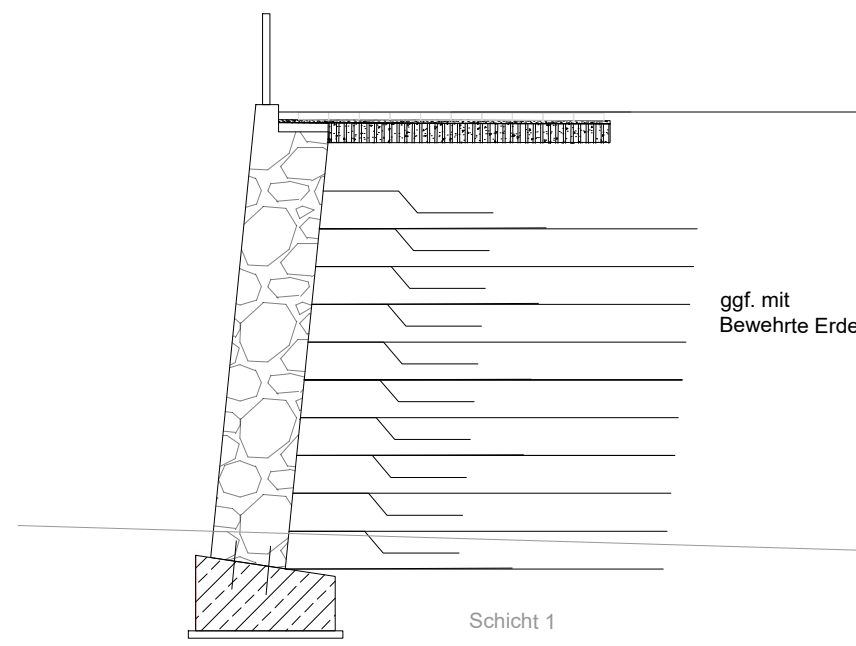
Station: Frankfurter Berg  
Schnitt A-A: vor Fahrradabstellanlage



Station: Frankfurter Berg  
Schnitt B-B : Treppenanlage



Schnitt C-C



Art der Änderung	Index	Datum	gezeichnet	geprüft
Anmerkungen aus KGV (11.04.2023) übernommen	a	18.04.2023	KM	Kli
- Schriftliche Anpassungen und Ergänzungen - Beschreibung eines möglichen Oberflächenaufbaus - Maststandorte für Fahrlleitung ergänzt/aktualisiert - Darstellung: Bahnsteigeinrichtung ergänzt - Darstellung Konstruktive Ing. Bauwerke ergänzt - Anpassung der Oberflächendarstellung	b	28.03.2024	KD	Skr
- Standort Gleichrichterunterwerk	c	21.01.2025	IK	Skr

Legende
Grünleis
Grünfläche
Fahrbahn
Radweg
Gehweg

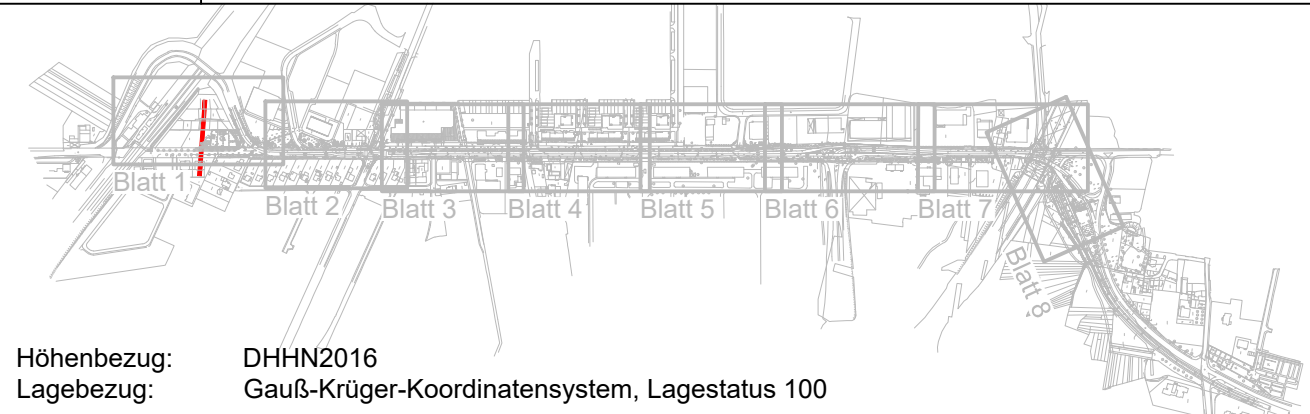
Regierungspräsidium Darmstadt-Technische Aufsichtsbehörde

Ort: Darmstadt Datum:  
Betriebsleiter gem. §§ 8 und 9 BOStrab

Ort: Frankfurt am Main Datum:  
Prüfingenieur/ Prüfstatiker

Ort: Bauherrnvertretung  
Verkehrsgesellschaft  
Frankfurt am Main Datum:  
Ort: Frankfurt am Main Datum: (FBL)

Unterlage Nr.: U 14.1.6



**S** TADT **F** RANKFURT AM **M** AIN DER MAGISTRAT  
**Amt für Straßenbau und Erschließung**  
Adam-Riese-Straße 25  
60327 Frankfurt am Main

**Verkehrsgesellschaft  
Frankfurt am Main mbH**  
Kurt-Schumacher-Str.8  
60311 Frankfurt am Main mbH

Planersteller:  
gez. Skrbek  
Frankfurt am Main, 06.06.2024

**Schüßler-Plan**  
Ingenieurgesellschaft mbH  
Lindleystraße 11, 60314 Frankfurt am Main

Projekt:  
U-Bahnstrecke U5  
Verlängerung Frankfurter Berg

Planungsphase:	Grundstrecke	Teilabschnitt	Gewerk
Vorplanung	43	4332	GLP
Bezeichnung:	Name	Datum	Anlage
RQ 6 - Station Frankfurter Berg (FB) (km 101,7 + 08.729)	bearb. KJ	04.04.23	Blattnr. 6
	geprüft TS	04.04.23	Maßstab 1:100
	genehm. Kli	04.04.23	Projekt

Plannummer:	Index	Plangr.
FB---4332_00000_2_GLP_002qs_c0100	c	970x297