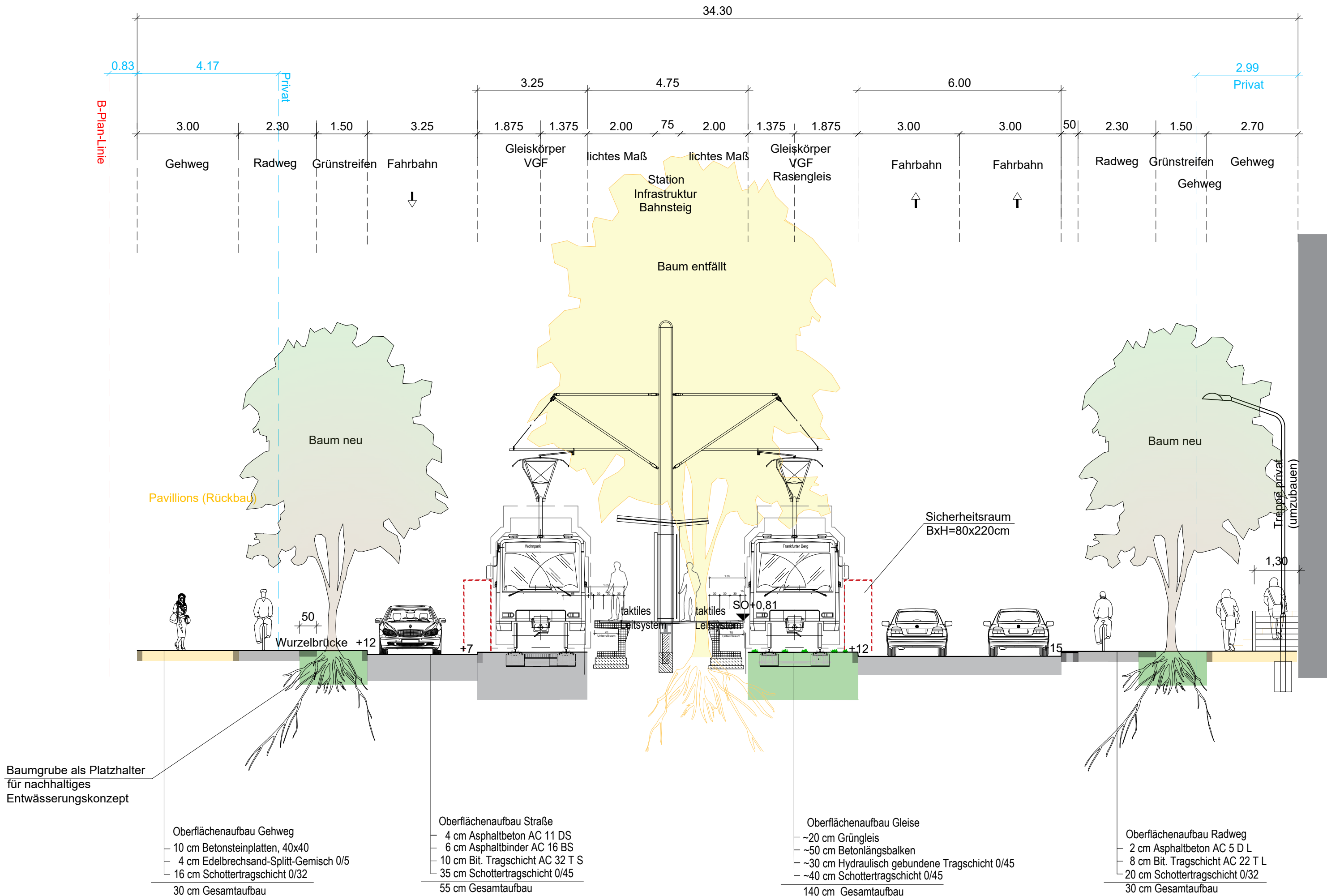
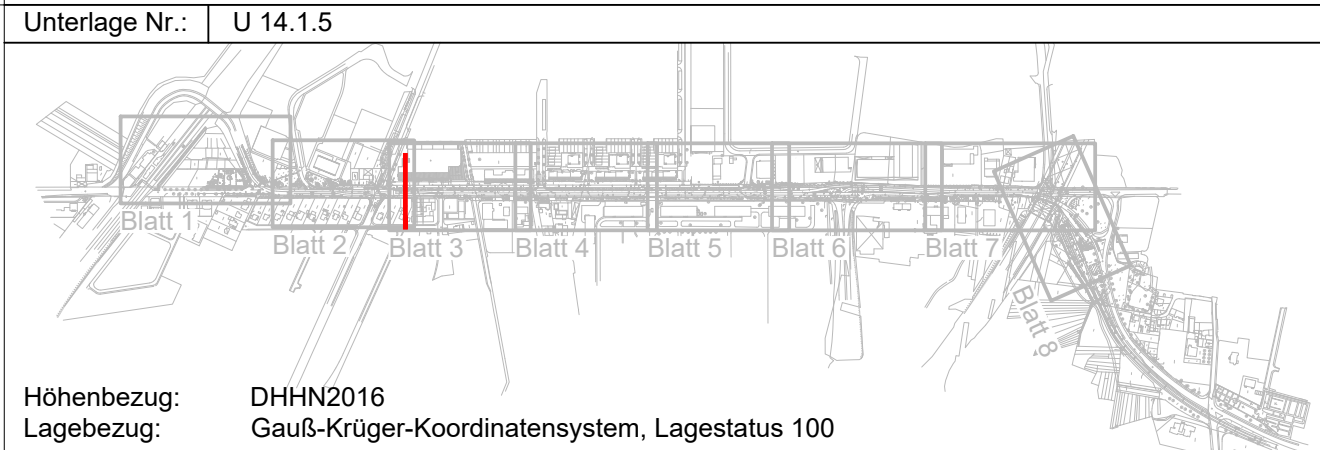



\\F-SRV-30\Projekte\Bahn\17598_US_Frankfurt_Berg\60_Planung\LP2\X-Daten\Intern\X_Regelquerschnitts.dwg, Modell, 26.03.2024 15:28:11



Art der Änderung	Index	Datum	gezeichnet	geprüft
Anmerkungen aus KGV (11.04.2023) übernommen	a	18.04.2023	KM	Kli
- Beleuchtungsmaste ohne Planung nach Regelvorgabe nachrichtlich übernommen - Schriftliche Anpassungen und Ergänzungen - Beschreibung eines möglichen Oberflächenaufbaus - Maststandorte für Fahrlleitung ergänzt/aktualisiert - Darstellung: Bahnsteigeinrichtung ergänzt	b	28.03.2024	KD	Skr

Regierungspräsidium Darmstadt-Technische Aufsichtsbehörde			
Ort: Darmstadt		Datum:	
Betriebsleiter gem.§§ 8 und 9 BOStrab			
Ort: Frankfurt am Main		Datum:	
Prüfingenieur/ Prüfstatiker			
Ort:		Datum:	
Bauherrnvertretung Verkehrsgesellschaft Frankfurt am Main			
Ort: Frankfurt am Main		Datum:	Datum: (FBL)



STADT  **F**RANKFURT AM **M**AIN DER MAGISTRAT

Amt für Straßenbau und Erschließung

Adam-Riese-Straße 25
60327 Frankfurt am Main

ASE Amt für Straßenbau & Erschließung

Verkehrsgesellschaft Frankfurt am Main mbH

Kurt-Schumacher-Str.8
60311 Frankfurt am Main mbH

VGF

Planersteller: **Schüller-Plan**
gez. Skrbek Ingenieurgesellschaft mbH
Frankfurt am Main, 28.03.2024 Lindleystraße 11, 60314 Frankfurt am Main

Projekt: U-Bahnstrecke U5 Verlängerung Frankfurter Berg		Grundstrecke 43		Teilabschnitt 4331		Gewerk GLP	
Planungsphase: Vorplanung		Name		Datum		Anlage	
Bezeichnung: RQ 5 - Station Berkersheimer Weg (BE) (km 101,3 + 75.999)		bearb.	KJ	04.04.23	Blattnr.	5	
		geprueft	TS	04.04.23	Maßstab	1:100	
		genehm.	Kli	04.04.23	Projekt		
Plannummer: BE---4331_00000_2_GLP_002qs_b0100		Index b		Plangr. 970x297			