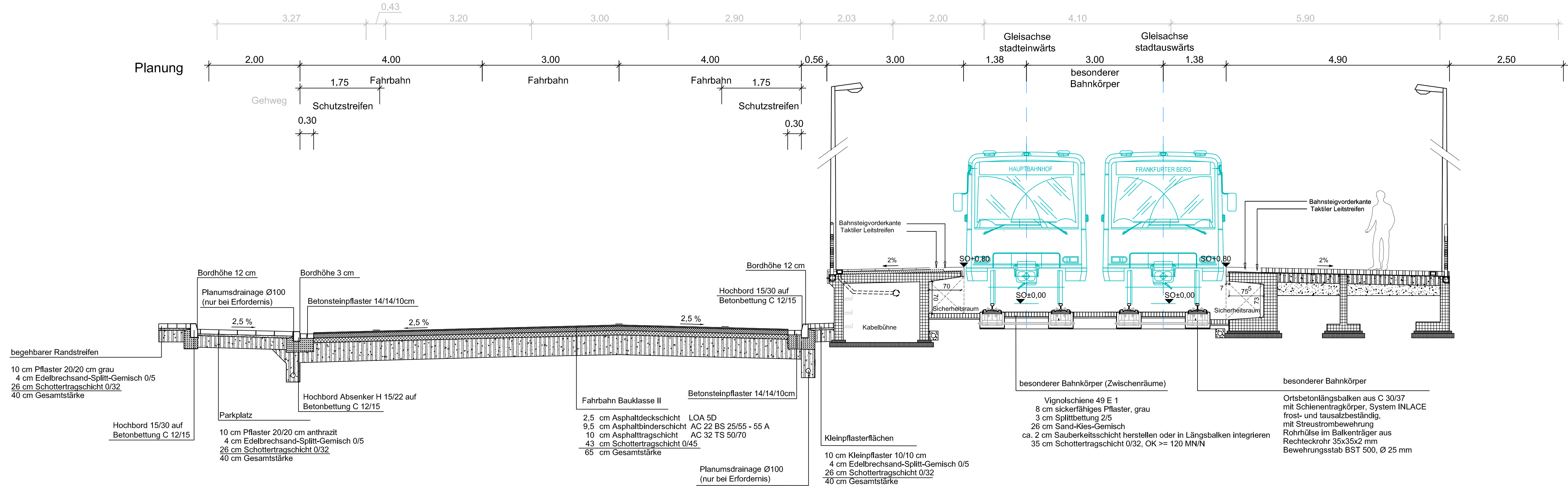


geplottet am: 12.05.2011    gespeichert unter: P:\004614\_VGF\_Frankfurt\_Berg\41\_Einwurfsplanung\AutoCAD\4614-VA 3 AQ.dwg

Ausbauquerschnitt 4  
Station km: 100 + 915,878

Haltestation  
Berkersheimer Weg



- ENTWURFSPLANUNG -


Ind.	Art der Änderung/Ergänzung	Datum	TransTecBau

PNr.: 4614	02 / 2011	Entwurfsverfasser Hannover,   <
------------	-----------	---

**STADT** **FRANKFURT AM MAIN**


**DER MAGISTRAT**

**Amt für Straßenbau und Erschließung**  
Große Friedberger Straße 7-11, 60313 Frankfurt am Main

**ASE** **Amt für Straßenbau & Erschließung**

Der Straßenplanung zugestimmt: Frankfurt am Main,

Straßenplanung geprüft: Frankfurt am Main,

**VGF**

VerkehrsGesellschaft  
Frankfurt am Main mbH  
Planung Infrastruktur und Fahrweg  
Kurt-Schumacher-Str. 8  
60311 Frankfurt am Main

Bauherrnvertretung  
VerkehrsGesellschaft  
Frankfurt am Main mbH

Ort: Frankfurt am Main    Datum: (Lebisch)    Datum: (FBL)

Station					
Bauteil <b>Verkehrsanlage - Ausbauquerschnitt 4</b> Bezeichnung <b>U-Bahnstrecke U5 Verlängerung Frankfurter Berg</b> Plannummer <b>4331-0000P 3HPPqs0 0050</b>	Grundstrecke		Teilabschnitt	Gewerk	
		Datum	Name	Anlage	6
	bearb.			Blattnr.	4
	geprüft			Maßstab	1 : 50
				Projekt	
				Index	