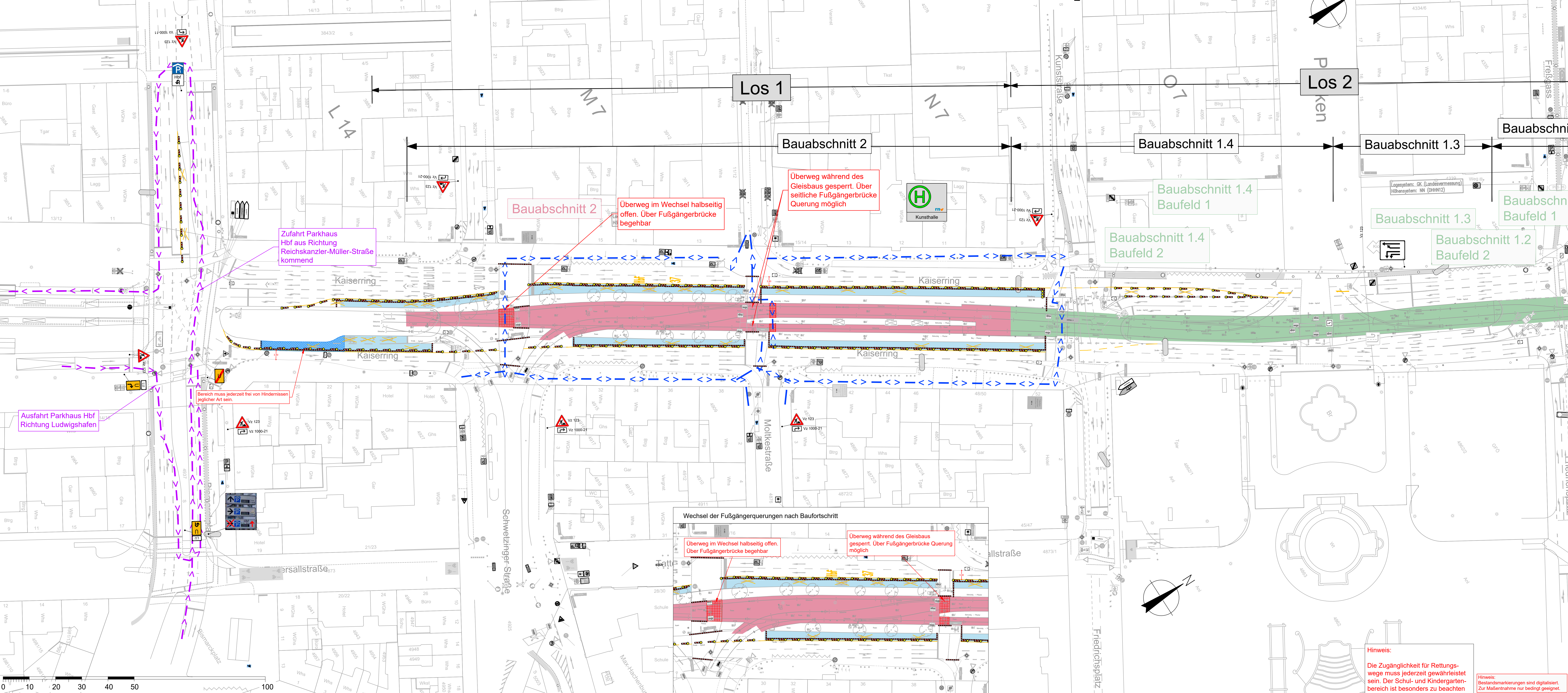


Bauabschnitt 2
geplante Dauer:
Mo 14.09.2026 bis Fr 06.11.2026



Ausfahrt Parkhaus Hbf
Richtung Ludwigshafen

Zufahrt Parkhaus
Hbf aus Richtung
Reichskanzler-Müller-Straße
kommt

Bereich muss jederzeit frei von Hindernissen
jederlicher Art sein.

Bauabschnitt 2

Überweg im Wechsel halbseitig
offen. Über Fußgängerbrücke
begehrbar

Überweg während des
Gleisbaus gesperrt. Über
seitliche Fußgängerbrücke
Querung möglich

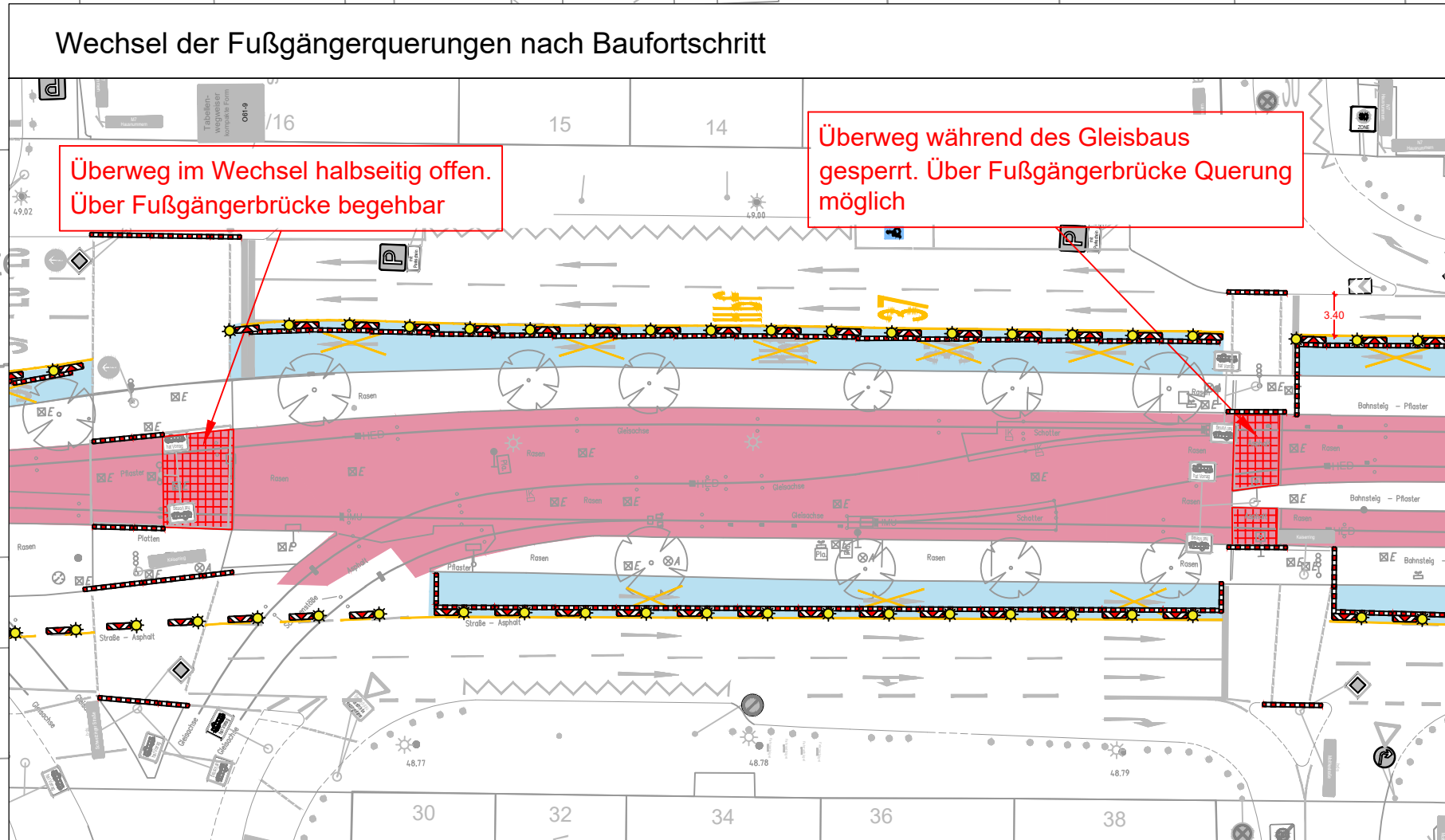
Bauabschnitt 1.4
Baufeld 2

Bauabschnitt 1.4
Baufeld 1

Bauabschnitt 1.3

Bauabschnitt 1.2
Baufeld 2

Bauabschnitt 1.3
Baufeld 1



Überweg im Wechsel halbseitig offen.
Über Fußgängerbrücke begehbar

Überweg während des Gleisbaus
gesperrt. Über Fußgängerbrücke Querung
möglich

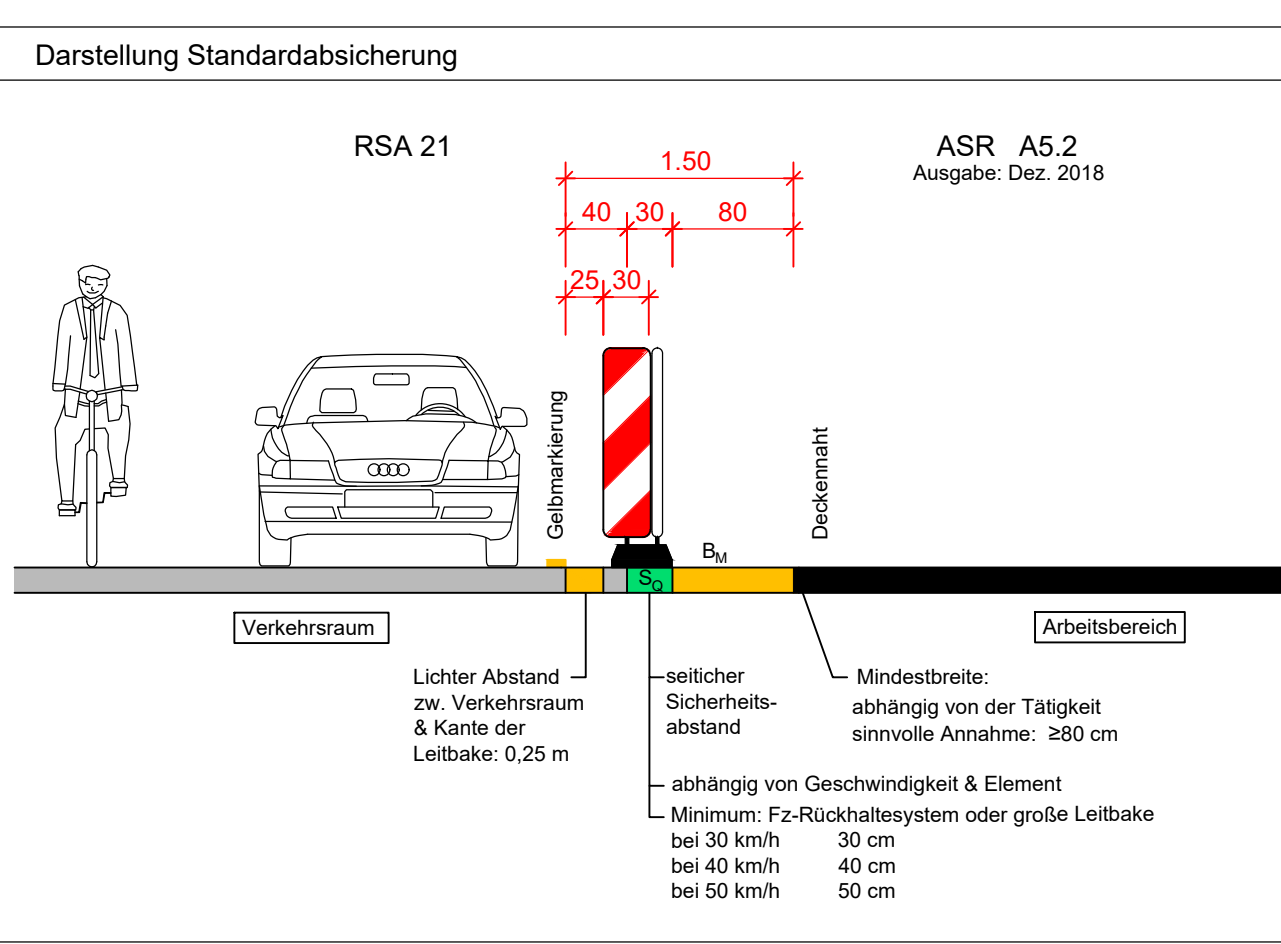
Hinweis:
Die Zugänglichkeit für Rettungs-
wege muss jederzeit gewährleistet
sein. Der Schul- und Kindergarten-
bereich ist besonders zu beachten

Hinweis:
Bestandsmarkierungen sind digitalisiert.
Zur Maßentnahme nur bedingt geeignet.

Legende

- Baufeld
- BE-Fläche
- Freizuhaltende Baustellenanordnungsfläche
- Fußgängerbrücke
- Führung Radfahrer
- Führung Fußgänger
- Führung MIV
- Parkverbote mind. 96 h vor Inkrafttreten aufstellen
- Ankündigungsschilder jeweils 2 Wochen vor der Sperrung aufstellen. Schildhöhe 1600mm Schildbreite 1250mm
- Durchfahrt
- von bis gesperrt

Widersprüchliche Markierung, Beschilderung und Signale sind zerstörungsfrei außer Betrieb zu nehmen.



Die Straßenbahnspezifischen Verkehrszeichen und Beschilderungen der Strecke und der Haltestellen werden durch die mv erstellt.

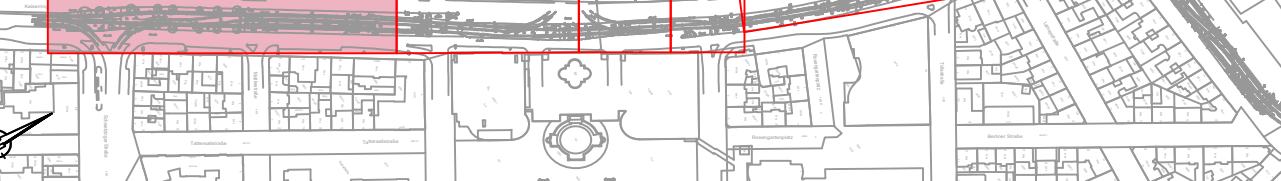
Widersprüchliche Markierung, Beschilderung und Signale sind zerstörungsfrei außer Betrieb zu nehmen.

Nicht angeordnete Verkehrszeichen sind zu entfernen, sowie nicht anders vermerkt. Die genauen Standorte für Verkehrszeichen, Signalgeber, etc. sowie die angegebenen Maße sind örtlich zu prüfen.

Die Aufstellung der eingetragenen Verkehrszeichen und Verkehrseinrichtungen bzw. die im Index aufgeführten Änderungen sind gem. § 45.1 und § 45.3 StVO durch die Unterschrift der Verkehrsbehörde angeordnet.

Polizei Mannheim
Mannheim, den

Stadt Mannheim Verkehrsbehörde
Mannheim, den



Nr.	Art der Änderung bzw. Ergänzung	Datum	Zeichen

Nur gültig für die Ausschreibung

MV Mannheimer Verkehr GmbH
Mannheim, den

anmv GmbH
Mannheim, den

Bearbeitet im Auftrag der Rhein-Neckar-Verkehr-GmbH

Malländer Consult
Karlsruhe, den

Maßnahme: **Stadtbahn Mannheim**
M418: Gleiserneuerung am Kaiser- und Friedrichsring

Maßstab: 1:500
Plan-Bezeichnung: Verkehrszeichenplan Los 1
Baubeschnitt 2

Höhen- / Koordinatensystem: Größe:

Anlage: 2.1.7
Blätter: 7 Blatt: 1

Plan-Nr.:	Datum	Name
bearb.		
gepr.		
bearb.		
gepr.		

Projekt-Nr.: