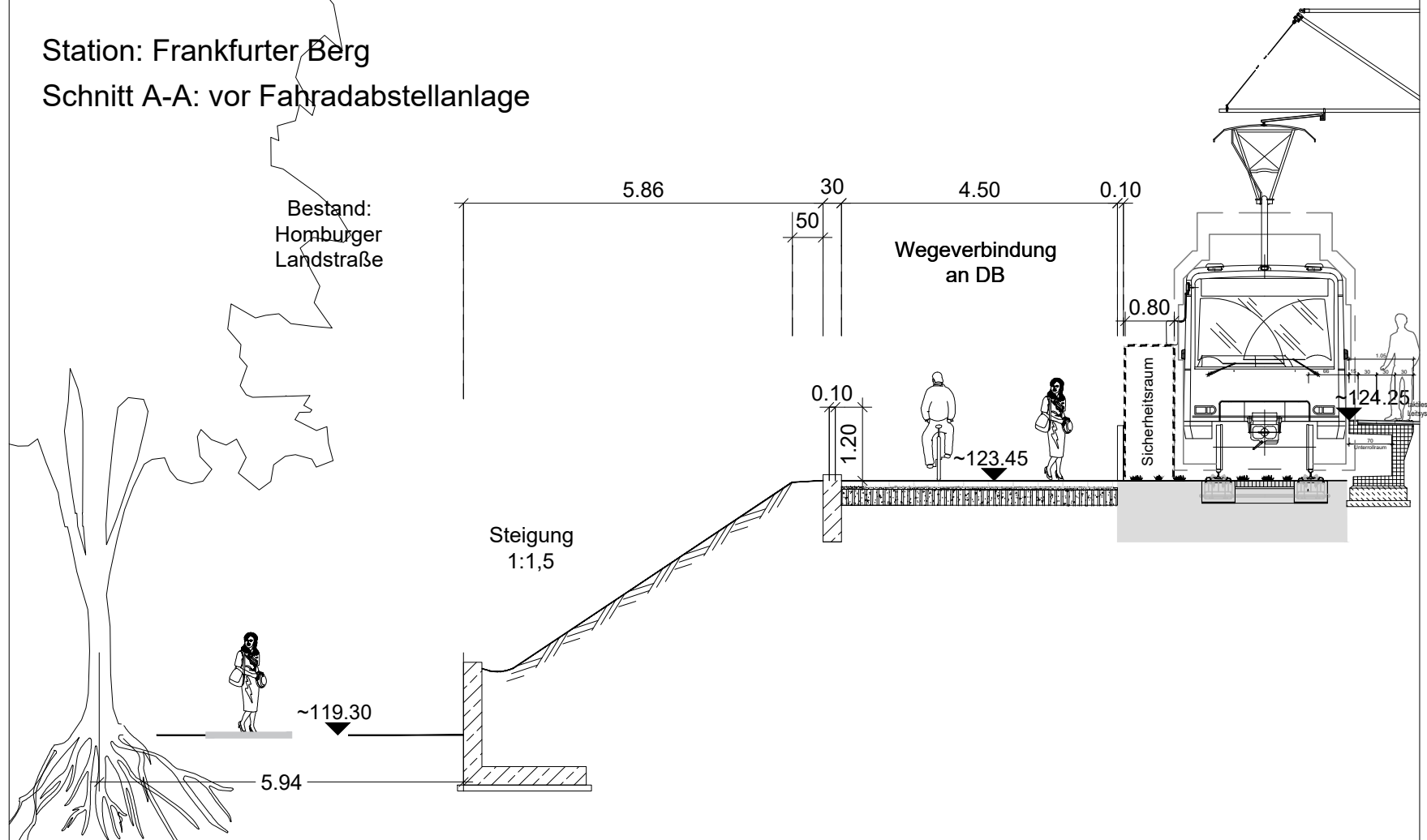
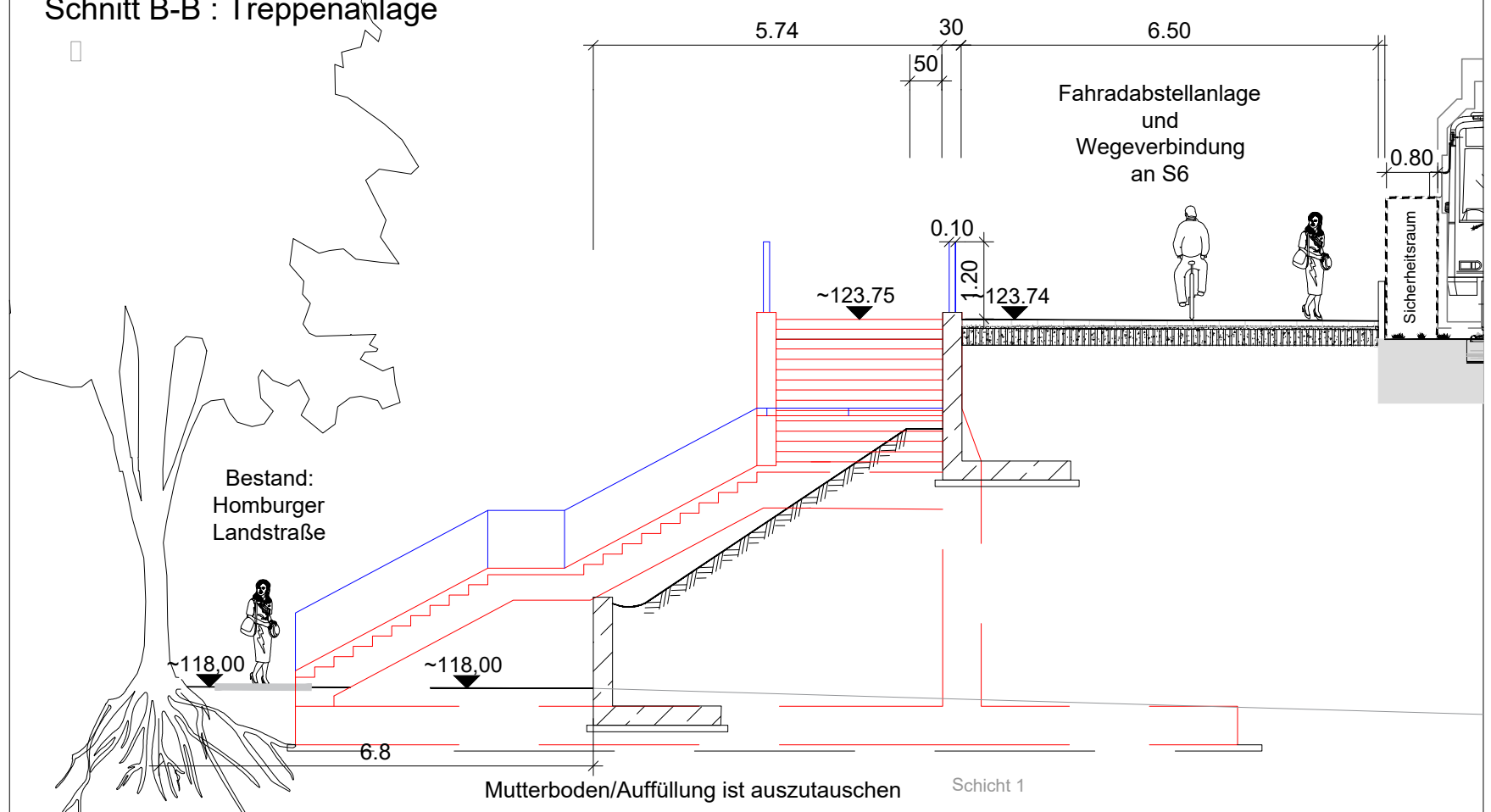


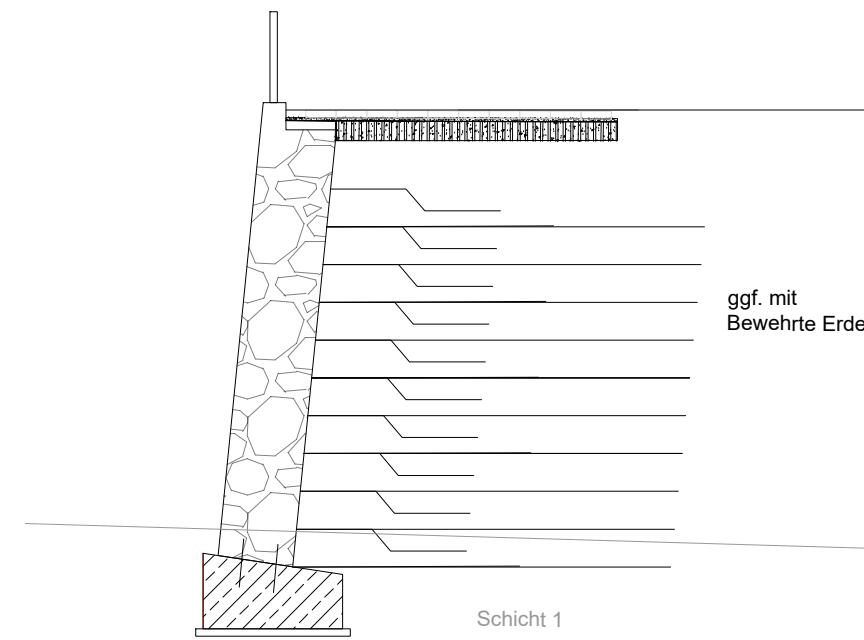
Station: Frankfurter Berg
Schnitt A-A: vor Fahrradabstellanlage



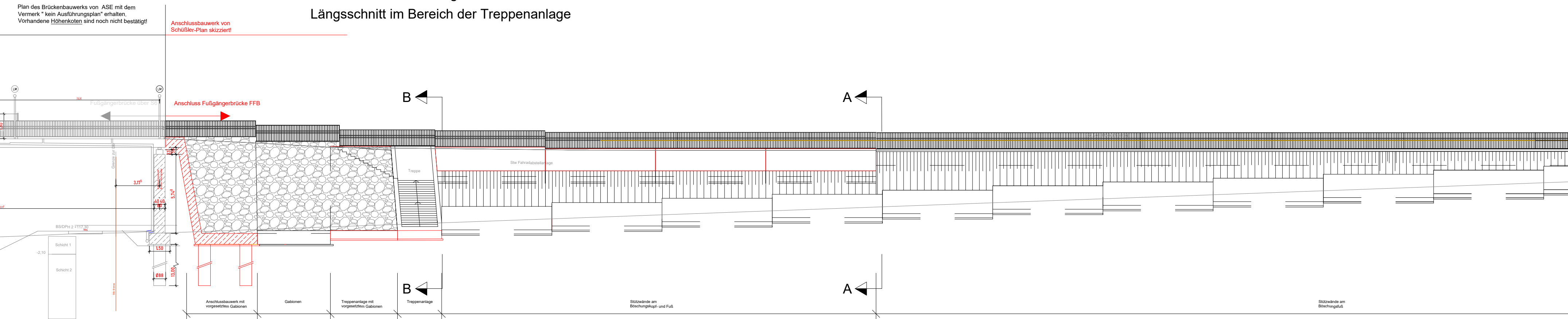
Station: Frankfurter Berg
Schnitt B-B : Treppenanlage



Schnitt C-C



Station: Frankfurter Berg
Längsschnitt im Bereich der Treppenanlage



Art der Änderung	Index	Datum	gezeichnet	geprüft
Anmerkungen aus KGV (11.04.2023) übernommen	a	18.04.2023	KM	Kli
- Schriftliche Anpassungen und Ergänzungen - Beschreibung eines möglichen Oberflächenaufbaus - Maststandorte für Fahrlleitung ergänzt/aktualisiert - Darstellung: Bahnsteigeinrichtung ergänzt - Darstellung Konstruktive Ing. Bauwerke ergänzt - Anpassung der Oberflächendarstellung	b	28.03.2024	KD	Skr

Regierungspräsidium Darmstadt-Technische Aufsichtsbehörde				
Ort: Darmstadt	Datum:			
Betriebsleiter gem. §§ 8 und 9 BOStrab				
Ort: Frankfurt am Main	Datum:			
Prüfingenieur/ Prüfstatiker				
Ort:	Datum:			
Bauherrnvertretung Verkehrsgesellschaft Frankfurt am Main	Datum: (FBL)			
Ort: Frankfurt am Main	Datum:			

Unterlage Nr.:	U 14.1.6
----------------	----------

Höhenbezug: DHHN2016
Lagebezug: Gauß-Krüger-Koordinatensystem, Lagestatus 100

STADT FRANKFURT AM MAIN DER MAGISTRAT
Amt für Straßenbau und Erschließung
Adam-Riese-Straße 25
60327 Frankfurt am Main

Verkehrsgesellschaft Frankfurt am Main mbH
Kurt-Schumacher-Str.8
60311 Frankfurt am Main mbH

Planersteller:
gez. Skrbek
Frankfurt am Main, 06.06.2024

Schüßler-Plan
Ingenieurgesellschaft mbH
Lindleystraße 11, 60314 Frankfurt am Main

Projekt: U-Bahnstrecke U5 Verlängerung Frankfurter Berg	Grundstrecke 43	Teilabschnitt 4332	Gewerk GLP
Planungsphase: Vorplanung	Name	Datum	Anlage
Bezeichnung: RQ 6 - Station Frankfurter Berg (FB) (km 101,7 + 08.729)	bearb. KJ	04.04.23	Blattnr. 6
	geprüft TS	04.04.23	Maßstab 1:100
	gehm. Kli	04.04.23	Projekt
Plannummer: FB--4332_00000_2_GLP_002qs_b0100		Index b	Plangr. 970x297