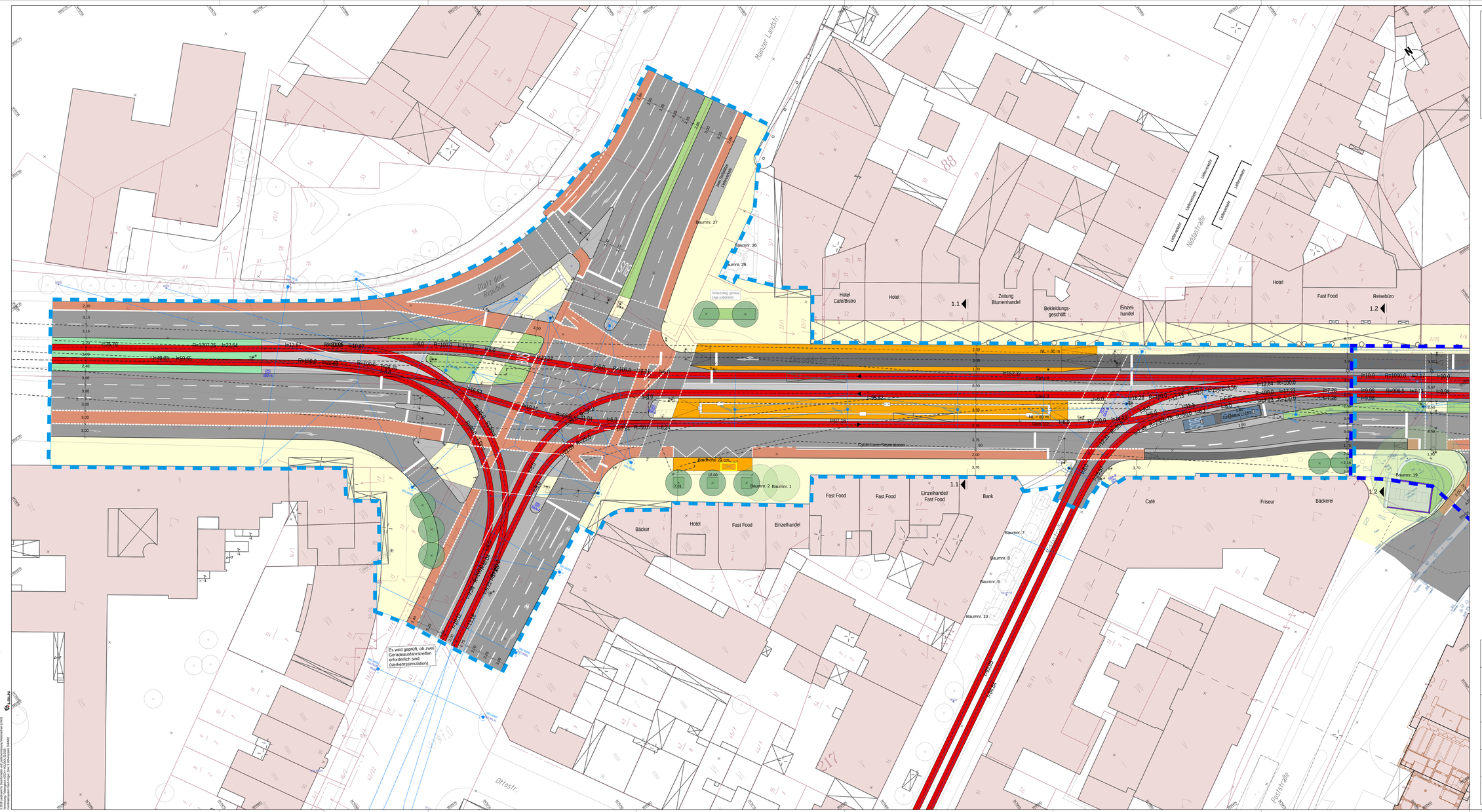

Projekt	Viergleisiger Ausbau der Straßenbahnhaltestelle Hauptbahnhof in Frankfurt am Main
Auftraggeber	Stadtwerke Verkehrsgesellschaft Frankfurt am Main GmbH Kurt-Schumacher-Straße 8 · 60311 Frankfurt am Main · +49 69 213 29 152 · www.vgf-ffm.de
Planung	BPR Ingenieure GmbH & Co. KG Ein Unternehmen der BPR-Gruppe Dörnbruch 103 · 30559 Hannover · +49 511 860 55 0 · info@bpr-hannover.de · www.bpr-gruppe.de
Leistungsphase	Entwurfsplanung
Planbezeichnung	Lageplan Düsseldorfer Straße

Projektnummer	Maßstab	Datum	Bearbeitet	Gepruft	Plannummer
3642	1:250	04.2025	NL/MB		5.01

Quelle: Amtliches Liegenschaftskatasterinformationssystem (ALKIS) der Stadt Frankfurt am Main
© 2025 Stadtvermessungsamt Frankfurt am Main
Vervielfältigung und Weitergabe, auch in geänderter Form, bedürfen der Genehmigung des Stadtvermessungsamtes Frankfurt am Main.

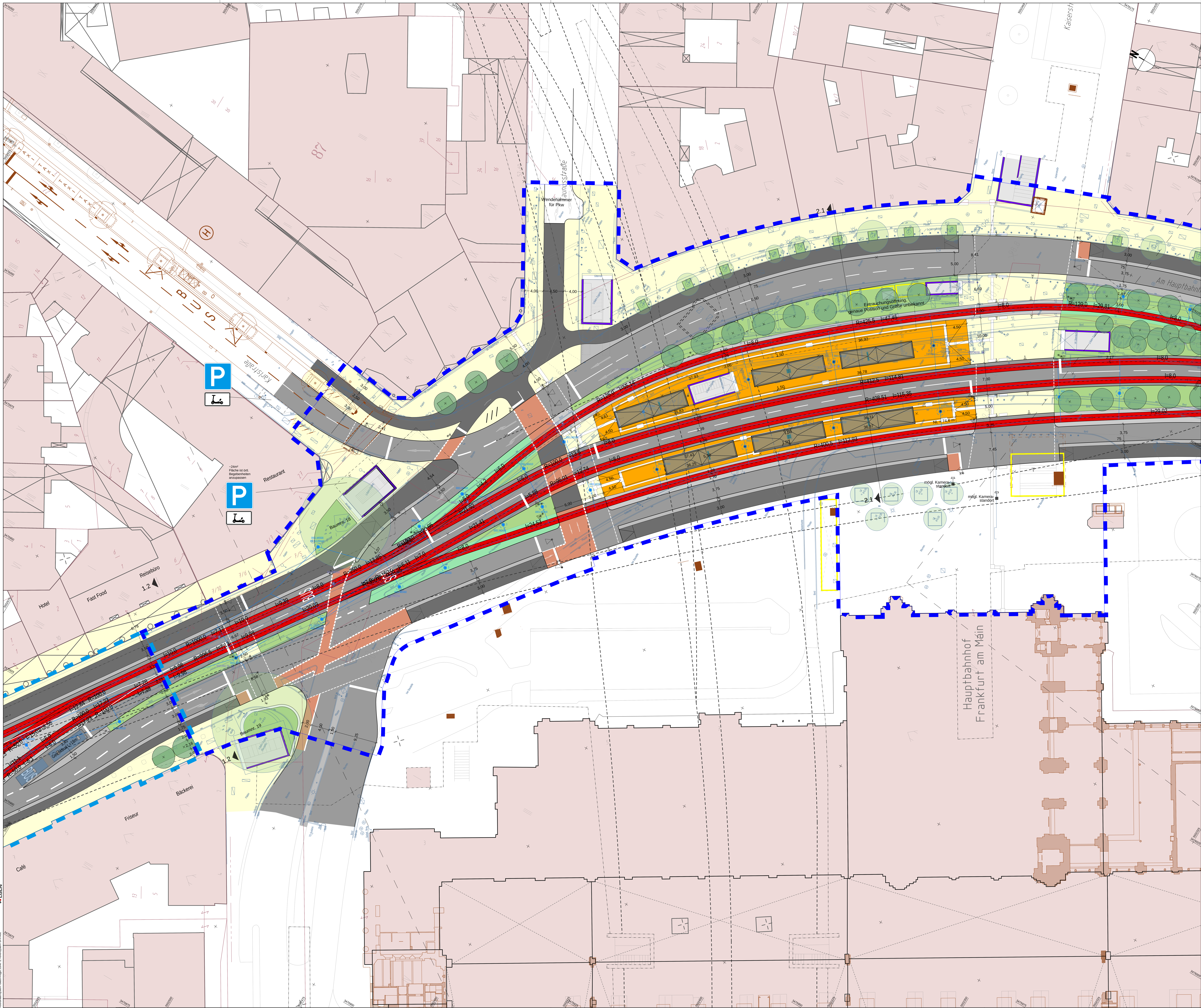

LEGENDE

Gleis	Haltestelle	vorh. Baum/entfällt	vorh. Gebäude
Pflastergleis	Grünstreifen	gepl. Baum	gepl. Gebäude
straßenbündiges Gleis	Rinne	zu prüfender Baumstandort	Rückbaufläche
Rasengleis	Fahrbahn	gepl. Lichtsignalanlage (nachrichtlich)	Stützwand/ Lärmschutzwand
	Sicherheitsstreifen	Leuchte	Ausbaugrenze
	Gehweg	Fahrleitungsmast	Flurstücksgrenze
	Radwegfurt	Kamerastandort (nachrichtlich)	taktiles Leitsystem
	Radweg	Schienenbenetzungsanlage	67,35 Höhe Bestand
	Gehwegüberfahrt/ Zufahrt	DFI dynamische Fahrgastinformation	67,35 Höhe Planung
	Planungsgrenze (Projekt Hauptbahnhof)	STA Fahrkartenautomat	Fremdplanung
	Treppenanlage	Zufahrt / Zugang	Fahrleitung Planung Fahrleitung Bestand Fahrleitung Rückbau
		SA1 Straßenablauf Bestand	Kostengrenze/ Planungsraum Hauptbahnhof
		SE1 Schienenentwässerung Bestand	Kostengrenze/ Planungsraum Düsseldorfer Str.

Projekt	Viergleisiger Ausbau der Straßenbahnhaltestelle Hauptbahnhof in Frankfurt am Main
Auftraggeber	Stadtwerke Verkehrsgesellschaft Frankfurt am Main GmbH Kurt-Schumacher-Straße 8 60311 Frankfurt am Main +49 69 213 29 152 www.vgf-ffm.de
Planung	BPR Ingenieure GmbH & Co. KG Ein Unternehmen der BPRGruppe Döhrbruch 103 30559 Hannover +49 511 860 55 0 info@bpr-hannover.de www.bpr-gruppe.de
Leistungsphase	Entwurfsplanung
Planbezeichnung	Lageplan Am Hauptbahnhof

Projektnummer	Maßstab	Datum	Bearbeitet	Geprüft	Plannummer
3642	1:250	04.2025	NL/MB		5.02

3642 I S2_LS_02.PLT I Plot: 21.08.25 Mi I Format: 126,0x89,1cm

Quelle: Auszug aus den Geobasisdaten der Niedersächsischen Vermessungs- und Katasterverwaltung,
© 2019 Landesamt für Geoinformation und Landesvermessung Niedersachsen (LGLN)
Vermessung / Feldvergleich: KOCH + HOUSKA, 03.2025
Koordinatensystem: Gauß-Krüger, Zone 3, Höhensystem: DHHN92
LGLN

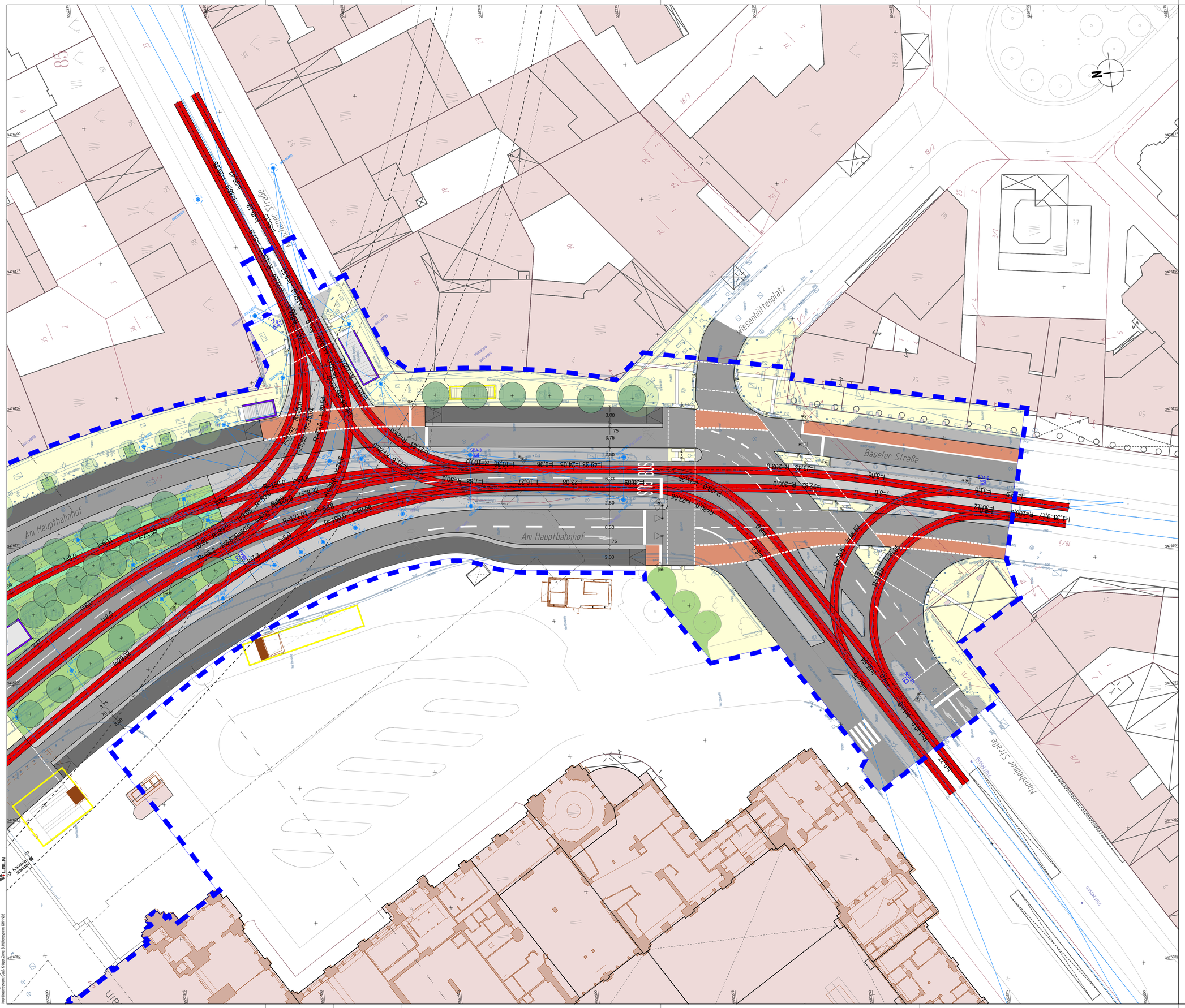

LEGENDE

- Gleis
- Pflastergleis
- straßenbündiges Gleis
- Rasengleis
- Haltestelle
- Grünstreifen
- Rinne
- Fahrbahn
- Sicherheitsstreifen
- Gehweg
- Radweg
- Radweg
- Gehweg/überfahrt/ Zufahrt
- Planungsgrenze (Projekt Hauptbahnhof)
- Treppenanlage
- vorh. Baum/entfällt
- gepl. Baum
- zu prüfender Baumstandort
- gepl. Lichtsignalanlage (nachrichtlich)
- Leuchte
- Fahrleitungsmast
- Kamerastandort (nachrichtlich)
- Schienenbenetzungsanlage
- dynamische Fahrgastinformation
- Fahrkartenautomat
- Zufahrt / Zugang
- Straßenablauf Bestand
- Schienenentwässerung Bestand
- vorh. Gebäude
- gepl. Gebäude
- Rückbaufläche
- Stützwand/ Lärmschutzwand
- Ausbaugrenze
- Flurstückgrenze
- taktiles Leitsystem
- Höhe Bestand
- Höhe Planung
- Fremdplanung
- Fahrleitung Planung
- Fahrleitung Bestand
- Fahrleitung RüKWau
- Planungsgrenze/ Planungsraum Hauptbahnhof
- Kostengrenze/ Planungsraum Düsseldorfer Str.

Quelle: Auszug aus den Geobasisdaten der Vermessungs- und Katasterverwaltung, Stadtvermessungsamt Frankfurt am Main (VKV)
Vermessung Freiberg/ark: KOCH + HOLSKA 03.2025
Vermessungspunkt dach-Kirche: H = Höhenplan Universitätsplatz

Projekt	Viergleisiger Ausbau der Straßenbahnhaltestelle Hauptbahnhof in Frankfurt am Main				
Auftraggeber	Stadtwerke Verkehrsgesellschaft Frankfurt am Main GmbH Kurt-Schumacher-Straße 8 60311 Frankfurt am Main +49 69 213 29 152 www.vgf-ffm.de				
Planung	BPR Ingenieure GmbH & Co. KG Ein Unternehmen der BPRGruppe Dohlbruch 103 30559 Hannover +49 511 860 55 0 info@bpr-hannover.de www.bpr-gruppe.de				
Leistungsphase	Entwurfsplanung				
Planbezeichnung	Lageplan Baseler Straße				
Projektnummer	Maßstab	Datum	Bearbeitet	Geprüft	Plannummer
3642	1:250	04.2025	NL/MB		5.03